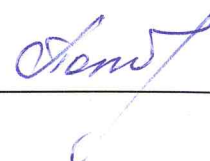


РАЗРЕШЕНИЕ НА СТРОИТЕЛЬСТВО

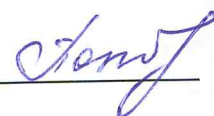
Раздел 1. Реквизиты разрешения на строительство	
1.1. Дата разрешения на строительство:	26.04.2024
1.2. Номер разрешения на строительство:	03-24-12-2024
1.3. Наименование органа (организации):	МУ «Комитет по строительству Администрации г. Улан-Удэ»
1.4. Срок действия настоящего разрешения:	25.01.2027
1.5. Дата внесения изменений или исправлений:	13.12.2024
Раздел 2. Информация о застройщике	
2.2. Сведения о юридическом лице	
2.2.1. Полное наименование:	ОБЩЕСТВО С ОГРАНИЧЕННОЙ ОТВЕТСТВЕННОСТЬЮ «СПЕЦИАЛИЗИРОВАННЫЙ ЗАСТРОЙЩИК БАРХАН»
2.2.2. ИНН:	0300010384
2.2.3. ОГРН:	1220300008610
Раздел 3. Информация об объекте капитального строительства	
3.1. Наименование объекта капитального строительства (этапа) в соответствии с проектной документацией:	Многоквартирный жилой дом в мкр. Энергетик Октябрьского района г. Улан-Удэ
3.2. Вид выполняемых работ в отношении объекта капитального строительства в соответствии с проектной документацией:	Строительство
3.3. Адрес (местоположение) объекта капитального строительства	
3.3.1. Субъект Российской Федерации:	Республика Бурятия
3.3.2. Муниципальный район, муниципальный округ, городской округ или внутригородская территория (для городов федерального значения) в составе субъекта Российской Федерации, федеральная территория:	городской округ
3.3.4. Тип и наименование населенного пункта:	г. Улан-Удэ
3.3.5. Наименование элемента планировочной структуры:	мкр. Энергетик




Раздел 4. Информация о земельном участке	
4.1. Кадастровый номер земельного участка (земельных участков), в границах которого (которых) расположен или планируется расположение объекта капитального строительства:	03:24:032203:48
4.2. Площадь земельного участка (земельных участков), в границах которого (которых) расположен или планируется расположение объекта капитального строительства:	4500
4.3. Сведения о градостроительном плане земельного участка	
4.3.1.1. Дата:	05.11.2024
4.3.1.2. Номер:	РФ-03-3-24-0-00-2024-0474
4.3.1.3. Наименование органа, выдавшего градостроительный план земельного участка:	КОМИТЕТ ПО АРХИТЕКТУРЕ И ГРАДОСТРОИТЕЛЬСТВУ АДМИНИСТРАЦИИ Г. УЛАН- УДЭ
4.6. Информация о документации по планировке территории	
4.6.1. Сведения о проекте планировки территории	
4.6.1.1.1. Дата решения:	25.04.2012
4.6.1.1.2. Номер решения:	494-р
4.6.1.1.3. Наименование организации, уполномоченного органа или лица, принявшего решение об утверждении проекта планировки территории:	Администрация г. Улан-Удэ
Раздел 5. Сведения о проектной документации, типовом архитектурном решении	
5.2. Сведения о разработчике - юридическом лице	
5.2.1. Полное наименование:	ОБЩЕСТВО С ОГРАНИЧЕННОЙ ОТВЕТСТВЕННОСТЬЮ «АЛЕКСГРУПП»
5.2.2. ИНН:	0326547060
5.2.3. ОГРН:	1160327058891
5.3. Дата утверждения (при наличии):	11.10.2024
5.4. Номер (при наличии):	4
5.3.1. Дата утверждения (при наличии):	09.12.2024



5.4.1.	5
Раздел 6. Информация о результатах экспертизы проектной документации и государственной экологической экспертизы	
6.1. Сведения об экспертизе проектной документации	
6.1.1.1. Дата утверждения:	17.04.2024
6.1.1.2. Номер:	03-2-1-3-018481-2024
6.1.1.3. Наименование органа или организации, выдавшей положительное заключение экспертизы проектной документации:	ОБЩЕСТВО С ОГРАНИЧЕННОЙ ОТВЕТСТВЕННОСТЬЮ «ЦЕНТР СТРОИТЕЛЬНЫХ ЭКСПЕРТИЗ»
6.3. Подтверждение соответствия вносимых в проектную документацию изменений требованиям, указанным в части 3.8 статьи 49 Градостроительного кодекса Российской Федерации	
6.3.1. Дата:	10.10.2024
6.3.2. Номер:	2
6.3.1.1. Дата:	06.12.2024
6.3.2.1. Номер:	3
6.3.3. Сведения о лице, утвердившем указанное подтверждение:	Главный инженер Очиров В.Ш. Регистрационный номер в Национальном реестре специалистов в области инженерных изысканий и архитектурно-строительного проектирования № П-117591
Раздел 7. Проектные характеристики объекта капитального строительства	
7.1. Наименование объекта капитального строительства, предусмотренного проектной документацией:	Многоквартирный жилой дом в мкр. Энергетик Октябрьского района г. Улан-Удэ
7.1.1. Вид объекта капитального строительства:	Здание
7.1.2. Назначение объекта:	Многоквартирный жилой дом
7.1.4. Площадь застройки (кв. м):	1342,2
7.1.5. Площадь (кв. м):	9258.10
7.1.6. Площадь нежилых помещений (кв. м):	694.46
7.1.7. Площадь жилых помещений (кв. м):	5124.28



Прошнуровано и пронумеровано
на 4-х листах.
начальник отдела
разрешительной документации

В.В. Попова

